
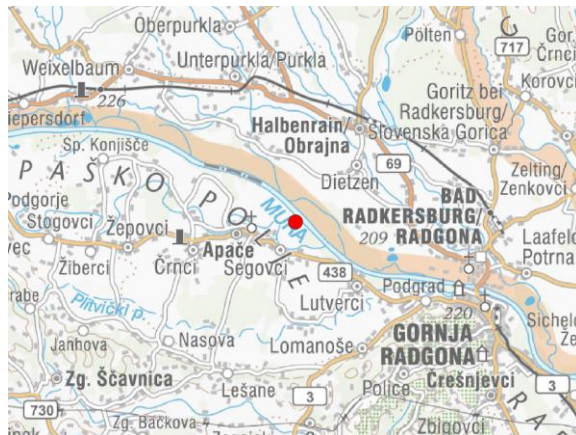
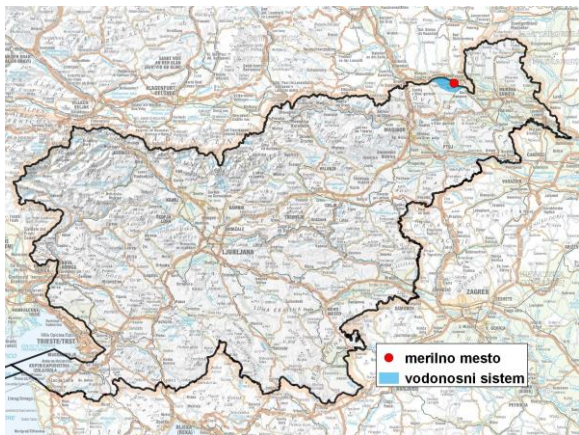


MERILNO MESTO PODZEMNIH VODA

| | |
|-----------------------|-----------------------|
| Šifra merilnega mesta | 10055 |
| Ime merilnega mesta | Segovci (0141) |



Splošne informacije o merilnem mestu

| | |
|-------------------------------------|----------------|
| Območje | Apaško polje |
| Šifra vodnega telesa podzemnih voda | 4016 |
| Ime vodnega telesa podzemnih voda | Murska kotlina |
| Vodonosni sistem | Apaško polje |
| Pričetek opazovanj | 1968 |
| Prenehanje opazovanj | - |
| Kota terena (m n. v.) | 215,36 |
| Zadnja kota 0 (m n. v.) | 215,73 |
| Zadnja kota dna (m n. v.) | 211,13 |
| D48/GK: GKY; GKX | 571149; 173299 |
| D96/TM: e; n | 570781; 173783 |

Pogostost meritev

| | |
|------------------------------|-----------|
| Gladina podzemne vode | 30 x mes. |
| Temperatura | 1 x mes. |
| Specifična elektroprevodnost | - |

Ekstremi 1981–2017

| | |
|---------------------------------------|------------|
| Gladina – obdobjni minimum (m n. v.) | 211,12 |
| Datum minimuma | 30.08.2003 |
| Gladina – obdobjni maksimum (m n. v.) | 214,09 |
| Datum maksimuma | 24.08.2005 |

Srednje vrednosti 1981–2017

| | JAN | FEB | MAR | APR | MAJ | JUN | JUL | AVG | SEP | OKT | NOV | DEC | OBDOBJE |
|----------|--------|--------|--------|--------|--------|--------|--------|--------|--------|--------|--------|--------|---------|
| m n. v.* | 211,76 | 211,77 | 211,95 | 212,16 | 212,35 | 212,27 | 212,17 | 212,06 | 212,01 | 211,96 | 211,94 | 211,89 | 212,02 |
| m** | 3,97 | 3,96 | 3,78 | 3,57 | 3,38 | 3,46 | 3,56 | 3,67 | 3,72 | 3,77 | 3,79 | 3,84 | 3,71 |

*gladina podzemne vode v metrih nadmorske višine; **globina do gladine podzemne vode v metrih