
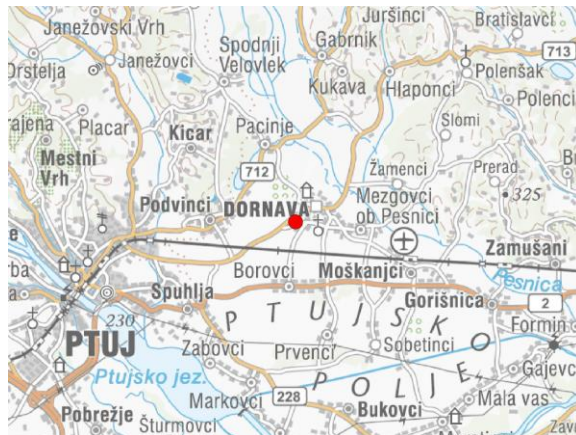
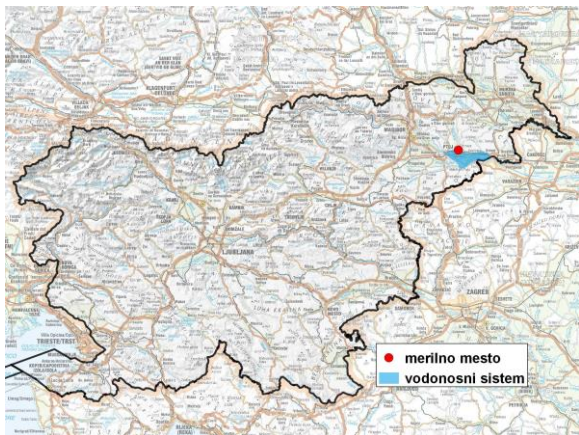


MERILNO MESTO PODZEMNIH VODA

Šifra merilnega mesta	<b>15011</b>
Ime merilnega mesta	<b>Dornava (Do - 2/09)</b>



**Splošne informacije o merilnem mestu**

Območje	Ptujsko polje
Šifra vodnega telesa podzemnih voda	3012
Ime vodnega telesa podzemnih voda	Dravska kotlina
Vodonosni sistem	Ptujsko polje
Pričetek opazovanj	2011
Prenehanje opazovanj	-
Kota terena (m n. v.)	218,70
Zadnja kota 0 (m n. v.)	219,19
Zadnja kota dna (m n. v.)	202,19
D48/GK: GKY; GKX	573032; 143578
D96/TM: e; n	572663; 144062

**Pogostost meritev**

Gladina podzemne vode	zvezno
Temperatura	zvezno
Specifična elektroprevodnost	zvezno

**Ekstremi 2011–2017**

Gladina – obdobjni minimum (m n. v.)	213,58
Datum minimuma	30.08.2012
Gladina – obdobjni maksimum (m n. v.)	216,79
Datum maksimuma	05.04.2013

**Srednje vrednosti 2011–2017**

	JAN	FEB	MAR	APR	MAJ	JUN	JUL	AVG	SEP	OKT	NOV	DEC	OBDOBJE
m n. v.*	214,90	214,97	215,10	215,11	214,97	214,88	214,76	214,66	214,63	214,65	214,76	214,85	214,85
m**	4,29	4,22	4,09	4,08	4,22	4,31	4,43	4,53	4,56	4,54	4,43	4,34	4,34

\*gladina podzemne vode v metrih nadmorske višine; \*\*globina do gladine podzemne vode v metrih