
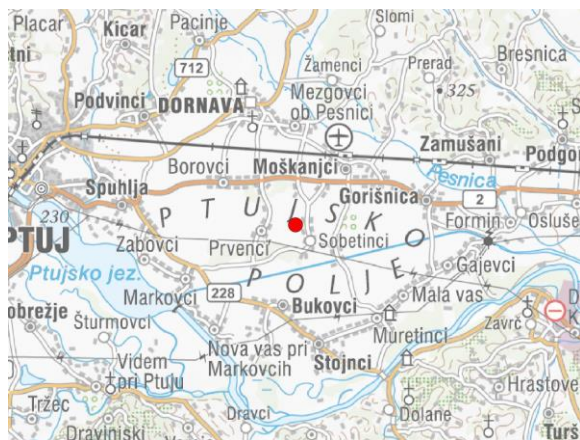
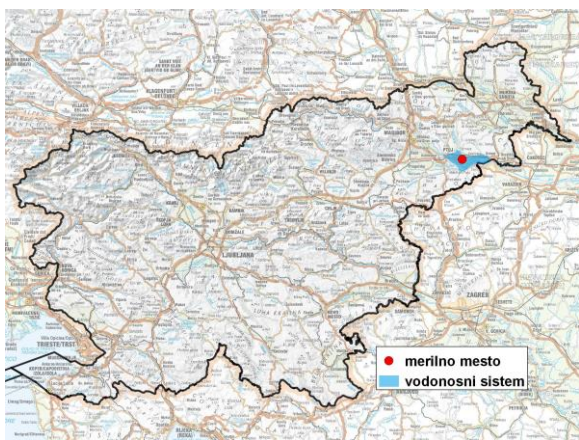


MERILNO MESTO PODZEMNIH VODA

Šifra merilnega mesta	15021
Ime merilnega mesta	Sobetinci (Sob - 1/14)



Splošne informacije o merilnem mestu

Območje	Ptujsko polje
Šifra vodnega telesa podzemnih voda	3012
Ime vodnega telesa podzemnih voda	Dravska kotlina
Vodonosni sistem	Ptujsko polje
Pričetek opazovanj	2015
Prenehanje opazovanj	-
Kota terena (m n. v.)	217,00
Zadnja kota 0 (m n. v.)	217,77
Zadnja kota dna (m n. v.)	210,77
D48/GK: GKY; GKX	574744; 140794
D96/TM: e; n	574375; 141278

Pogostost meritev

Gladina podzemne vode	zvezno
Temperatura	zvezno
Specifična elektroprevodnost	zvezno

Ekstremi 2015–2017

Gladina – obdobjni minimum (m n. v.)	212,19
Datum minimuma	11.09.2017
Gladina – obdobjni maksimum (m n. v.)	212,88
Datum maksimuma	05.03.2015

Srednje vrednosti 2015–2017

	JAN	FEB	MAR	APR	MAJ	JUN	JUL	AVG	SEP	OKT	NOV	DEC	OBDOBJE
m n. v.*	212,41	212,47	212,62	212,51	212,42	212,37	212,32	212,28	212,29	212,35	212,47	212,65	212,43
m**	5,36	5,30	5,15	5,26	5,35	5,40	5,45	5,49	5,48	5,42	5,30	5,12	5,34

*gladina podzemne vode v metrih nadmorske višine; **globina do gladine podzemne vode v metrih