
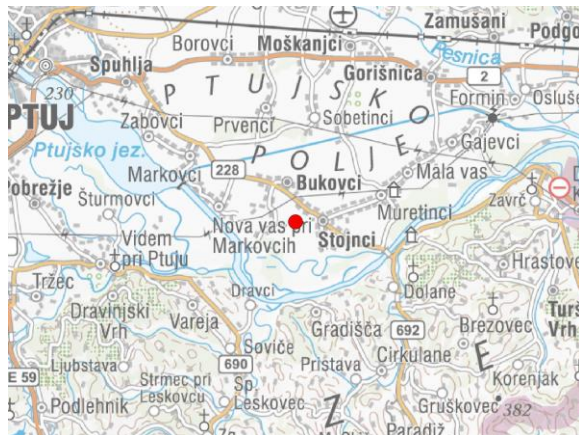
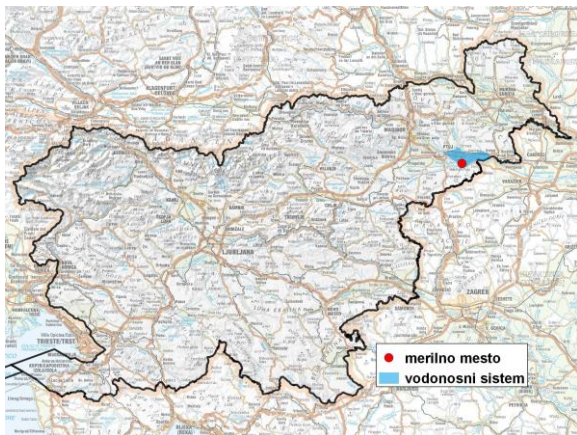


MERILNO MESTO PODZEMNIH VODA

Šifra merilnega mesta	15032
Ime merilnega mesta	Bukovci (Buk - 1/14)



Splošne informacije o merilnem mestu

Območje	Ptujsko polje
Šifra vodnega telesa podzemnih voda	3012
Ime vodnega telesa podzemnih voda	Dravska kotlina
Vodonosni sistem	Ptujsko polje
Pričetek opazovanj	2015
Prenehanje opazovanj	-
Kota terena (m n. v.)	211,45
Zadnja kota 0 (m n. v.)	212,22
Zadnja kota dna (m n. v.)	200,02
D48/GK: GKY; GKX	574629; 137666
D96/TM: e; n	574260; 138150

Pogostost meritev

Gladina podzemne vode	zvezno
Temperatura	zvezno
Specifična elektroprevodnost	zvezno

Ekstremi 2015–2017

Gladina – obdobjni minimum (m n. v.)	206,31
Datum minimuma	10.09.2017
Gladina – obdobjni maksimum (m n. v.)	208,11
Datum maksimuma	01.03.2015

Srednje vrednosti 2015–2017

	JAN	FEB	MAR	APR	MAJ	JUN	JUL	AVG	SEP	OKT	NOV	DEC	OBDOBJE
m n. v.*	206,98	207,01	207,25	207,13	207,02	206,93	206,79	206,67	206,65	206,75	206,88	207,22	206,94
m**	5,24	5,21	4,97	5,09	5,20	5,29	5,43	5,55	5,57	5,47	5,34	5,00	5,28

*gladina podzemne vode v metrih nadmorske višine; **globina do gladine podzemne vode v metrih