
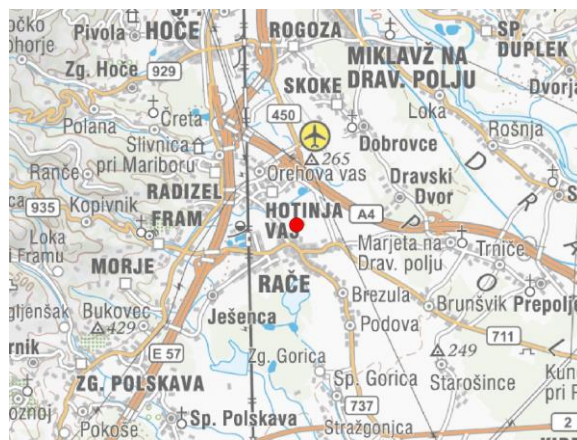
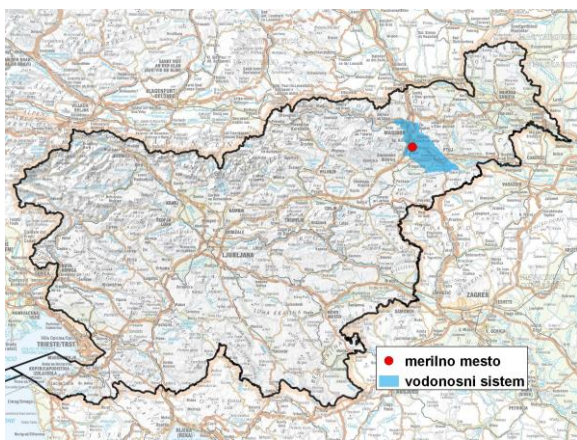


MERILNO MESTO PODZEMNIH VODA

|                       |                        |
|-----------------------|------------------------|
| Šifra merilnega mesta | <b>20031</b>           |
| Ime merilnega mesta   | <b>Rače (Rač 1/11)</b> |



**Splošne informacije o merilnem mestu**

|                                     |                 |
|-------------------------------------|-----------------|
| Območje                             | Dravsko polje   |
| Šifra vodnega telesa podzemnih voda | 3012            |
| Ime vodnega telesa podzemnih voda   | Dravska kotlina |
| Vodonosni sistem                    | Dravsko polje   |
| Pričetek opazovanj                  | 2011            |
| Prenehanje opazovanj                | -               |
| Kota terena (m n. v.)               | 259,90          |
| Zadnja kota 0 (m n. v.)             | 260,96          |
| Zadnja kota dna (m n. v.)           | 242,66          |
| D48/GK: GKY; GKX                    | 552617; 146260  |
| D96/TM: e; n                        | 552248; 146745  |

**Pogostost meritev**

|                              |        |
|------------------------------|--------|
| Gladina podzemne vode        | zvezno |
| Temperatura                  | zvezno |
| Specifična elektroprevodnost | zvezno |

**Ekstremi 2012–2017**

|                                       |            |
|---------------------------------------|------------|
| Gladina – obdobjni minimum (m n. v.)  | 253,10     |
| Datum minimuma                        | 15.10.2012 |
| Gladina – obdobjni maksimum (m n. v.) | 256,34     |
| Datum maksimuma                       | 23.09.2014 |

**Srednje vrednosti 2012–2017**

|          | JAN    | FEB    | MAR    | APR    | MAJ    | JUN    | JUL    | AVG    | SEP    | OKT    | NOV    | DEC    | OBDOBJE |
|----------|--------|--------|--------|--------|--------|--------|--------|--------|--------|--------|--------|--------|---------|
| m n. v.* | 254,50 | 255,02 | 255,11 | 254,80 | 254,66 | 254,30 | 254,17 | 254,09 | 254,28 | 254,29 | 254,70 | 254,70 | 254,55  |
| m**      | 6,46   | 5,94   | 5,85   | 6,16   | 6,30   | 6,66   | 6,79   | 6,87   | 6,68   | 6,67   | 6,26   | 6,26   | 6,41    |

\*gladina podzemne vode v metrih nadmorske višine; \*\*globina do gladine podzemne vode v metrih