
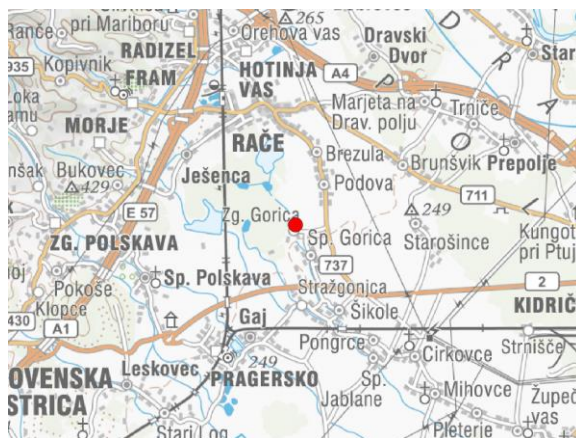
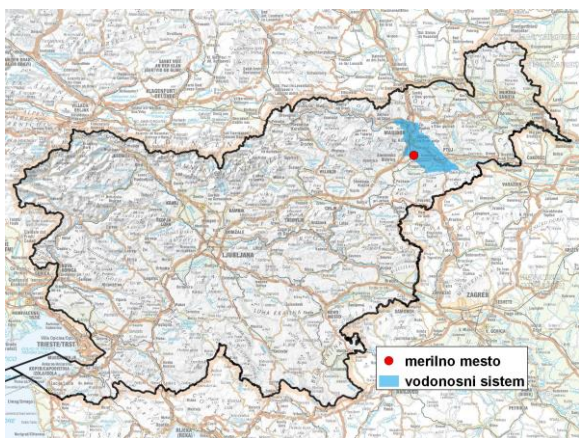


MERILNO MESTO PODZEMNIH VODA

Šifra merilnega mesta	20045
Ime merilnega mesta	Zgornja Gorica (1631)



Splošne informacije o merilnem mestu

Območje	Dravsko polje
Šifra vodnega telesa podzemnih voda	3012
Ime vodnega telesa podzemnih voda	Dravska kotlina
Vodonosni sistem	Dravsko polje
Pričetek opazovanj	1990
Prenehanje opazovanj	-
Kota terena (m n. v.)	251,17
Zadnja kota 0 (m n. v.)	251,77
Zadnja kota dna (m n. v.)	243,92
D48/GK: GKY; GKX	553273; 142587
D96/TM: e; n	552905; 143072

Pogostost meritev

Gladina podzemne vode	6 x mes.
Temperatura	1 x mes.
Specifična elektroprevodnost	-

Ekstremi 1990–2017

Gladina – obdobjni minimum (m n. v.)	244,88
Datum minimuma	25.08.2012
Gladina – obdobjni maksimum (m n. v.)	246,84
Datum maksimuma	08.11.1998

Srednje vrednosti 1990–2017

	JAN	FEB	MAR	APR	MAJ	JUN	JUL	AVG	SEP	OKT	NOV	DEC	OBDOBJE
m n. v.*	245,50	245,48	245,52	245,50	245,43	245,40	245,43	245,37	245,41	245,44	245,57	245,54	245,47
m**	6,27	6,29	6,25	6,27	6,34	6,37	6,34	6,40	6,36	6,33	6,20	6,23	6,30

*gladina podzemne vode v metrih nadmorske višine; **globina do gladine podzemne vode v metrih