
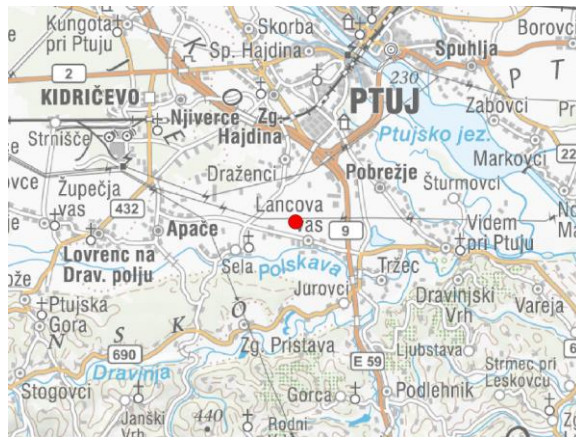
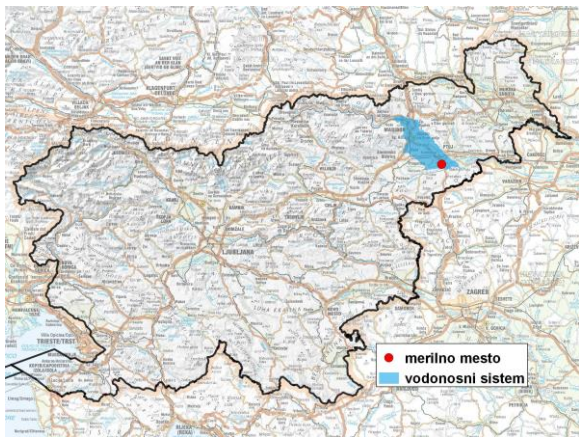


MERILNO MESTO PODZEMNIH VODA

Šifra merilnega mesta	<b>20097</b>
Ime merilnega mesta	<b>Draženci (Dra - 2/14)</b>



**Splošne informacije o merilnem mestu**

Območje	Dravsko polje
Šifra vodnega telesa podzemnih voda	3012
Ime vodnega telesa podzemnih voda	Dravska kotlina
Vodonosni sistem	Dravsko polje
Pričetek opazovanj	2015
Prenehanje opazovanj	-
Kota terena (m n. v.)	228,90
Zadnja kota 0 (m n. v.)	229,41
Zadnja kota dna (m n. v.)	213,41
D48/GK: GKY; GKX	565616; 137250
D96/TM: e; n	565247; 137734

**Pogostost meritev**

Gladina podzemne vode	zvezno
Temperatura	zvezno
Specifična elektroprevodnost	zvezno

**Ekstremi 2015–2017**

Gladina – obdobjni minimum (m n. v.)	223,75
Datum minimuma	12.09.2017
Gladina – obdobjni maksimum (m n. v.)	225,61
Datum maksimuma	02.03.2015

**Srednje vrednosti 2015–2017**

	JAN	FEB	MAR	APR	MAJ	JUN	JUL	AVG	SEP	OKT	NOV	DEC	OBDOBJE
m n. v.*	224,41	224,43	224,50	224,52	224,46	224,39	224,32	224,24	224,21	224,25	224,31	224,38	224,37
m**	5,00	4,98	4,91	4,89	4,95	5,02	5,09	5,17	5,20	5,16	5,10	5,03	5,04

\*gladina podzemne vode v metrih nadmorske višine; \*\*globina do gladine podzemne vode v metrih