
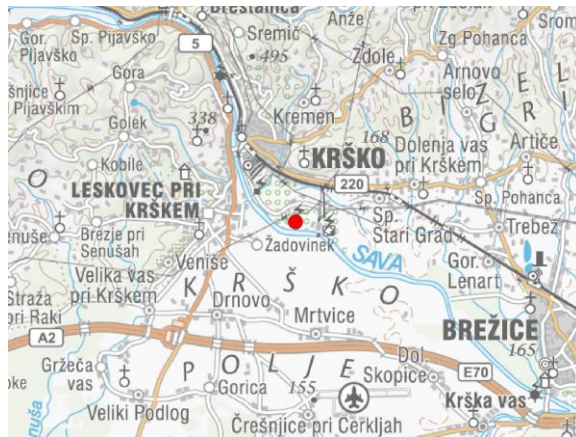
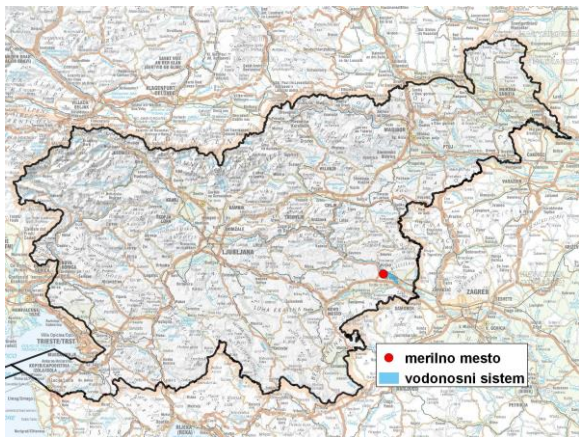


MERILNO MESTO PODZEMNIH VODA

Šifra merilnega mesta	40005
Ime merilnega mesta	Vrbina (NE-1077)



Splošne informacije o merilnem mestu

Območje	Brežiško polje
Šifra vodnega telesa podzemnih voda	1003
Ime vodnega telesa podzemnih voda	Krška kotlina
Vodonosni sistem	Brežiško polje
Pričetek opazovanj	1978
Prenehanje opazovanj	-
Kota terena (m n. v.)	153,65
Zadnja kota 0 (m n. v.)	154,21
Zadnja kota dna (m n. v.)	142,28
D48/GK: GKY; GKX	539723; 88484
D96/TM: e; n	539353; 88987

Pogostost meritev

Gladina podzemne vode	4 x mes.
Temperatura	4 x mes.
Specifična elektroprevodnost	-

Ekstremi 1981–2017

Gladina – obdobjni minimum (m n. v.)	148,55
Datum minimuma	22.08.1983
Gladina – obdobjni maksimum (m n. v.)	151,55
Datum maksimuma	05.11.1990

Srednje vrednosti 1981–2017

	JAN	FEB	MAR	APR	MAJ	JUN	JUL	AVG	SEP	OKT	NOV	DEC	OBDOBJE
m n. v.*	149,88	149,85	149,88	149,89	149,77	149,76	149,73	149,69	149,74	149,89	150,04	150,01	149,84
m**	4,33	4,36	4,33	4,32	4,44	4,45	4,48	4,52	4,47	4,32	4,17	4,20	4,37

*gladina podzemne vode v metrih nadmorske višine; **globina do gladine podzemne vode v metrih