
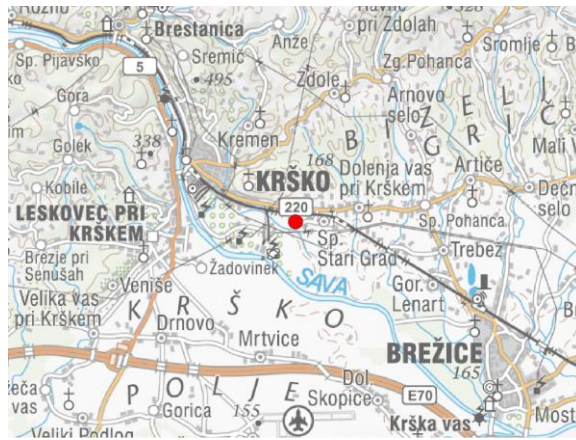
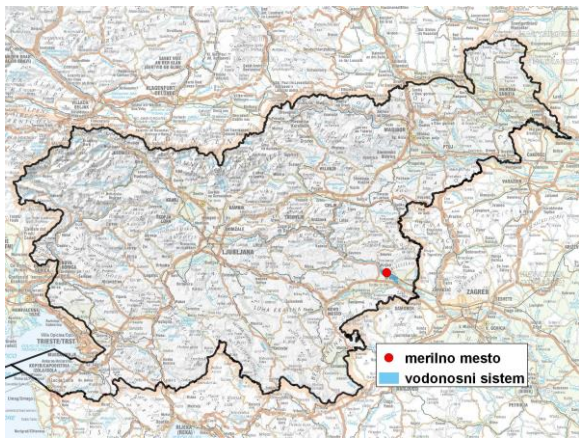


MERILNO MESTO PODZEMNIH VODA

Šifra merilnega mesta	<b>40015</b>
Ime merilnega mesta	<b>Spodnji Stari Grad (0111)</b>



**Splošne informacije o merilnem mestu**

Območje	Brežiško polje
Šifra vodnega telesa podzemnih voda	1003
Ime vodnega telesa podzemnih voda	Krška kotlina
Vodonosni sistem	Brežiško polje
Pričetek opazovanj	1971
Prenehanje opazovanj	-
Kota terena (m n. v.)	153,26
Zadnja kota 0 (m n. v.)	153,81
Zadnja kota dna (m n. v.)	148,83
D48/GK: GKY; GKX	541173; 89089
D96/TM: e; n	540803; 89574

**Pogostost meritev**

Gladina podzemne vode	zvezno
Temperatura	1 x mes./zvezno
Specifična elektroprevodnost	-

**Ekstremi 1981–2017**

Gladina – obdobjni minimum (m n. v.)	149,05
Datum minimuma	10.07.1983
Gladina – obdobjni maksimum (m n. v.)	151,02
Datum maksimuma	10.11.1998

**Srednje vrednosti 1981–2017**

	JAN	FEB	MAR	APR	MAJ	JUN	JUL	AVG	SEP	OKT	NOV	DEC	OBDOBJE
m n. v.*	149,72	149,73	149,77	149,70	149,59	149,51	149,47	149,44	149,50	149,63	149,73	149,81	149,63
m**	4,09	4,08	4,04	4,11	4,22	4,30	4,34	4,37	4,31	4,18	4,08	4,00	4,18

\*gladina podzemne vode v metrih nadmorske višine; \*\*globina do gladine podzemne vode v metrih