
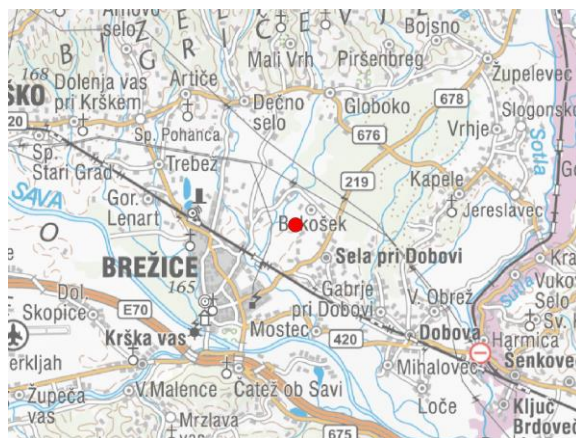
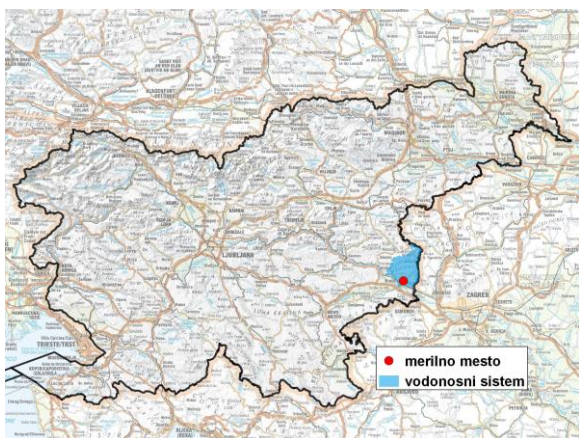


MERILNO MESTO PODZEMNIH VODA

|                       |                       |
|-----------------------|-----------------------|
| Šifra merilnega mesta | <b>40040</b>          |
| Ime merilnega mesta   | <b>Bukošek (0650)</b> |



**Splošne informacije o merilnem mestu**

|                                     |                                     |
|-------------------------------------|-------------------------------------|
| Območje                             | Brežiško polje                      |
| Šifra vodnega telesa podzemnih voda | 1008                                |
| Ime vodnega telesa podzemnih voda   | Posavsko hribovje do osrednje Sotle |
| Vodonosni sistem                    | Bizeljsko                           |
| Pričetek opazovanj                  | 1956                                |
| Prenehanje opazovanj                | -                                   |
| Kota terena (m n. v.)               | 154,87                              |
| Zadnja kota 0 (m n. v.)             | 155,77                              |
| Zadnja kota dna (m n. v.)           | 147,12                              |
| D48/GK: GKY; GKX                    | 548607; 86770                       |
| D96/TM: e; n                        | 548236; 87254                       |

**Pogostost meritev**

|                              |          |
|------------------------------|----------|
| Gladina podzemne vode        | 6 x mes. |
| Temperatura                  | 1 x mes. |
| Specifična elektroprevodnost | -        |

**Ekstremi 1961–2017**

|                                       |            |
|---------------------------------------|------------|
| Gladina – obdobjni minimum (m n. v.)  | 147,17     |
| Datum minimuma                        | 10.11.1971 |
| Gladina – obdobjni maksimum (m n. v.) | 151,74     |
| Datum maksimuma                       | 30.03.1983 |

**Srednje vrednosti 1961–2017**

|          | JAN    | FEB    | MAR    | APR    | MAJ    | JUN    | JUL    | AVG    | SEP    | OKT    | NOV    | DEC    | OBDOBJE |
|----------|--------|--------|--------|--------|--------|--------|--------|--------|--------|--------|--------|--------|---------|
| m n. v.* | 149,24 | 149,39 | 149,51 | 149,40 | 149,21 | 149,04 | 148,79 | 148,60 | 148,60 | 148,61 | 148,84 | 149,13 | 149,03  |
| m**      | 6,53   | 6,38   | 6,26   | 6,37   | 6,56   | 6,73   | 6,98   | 7,17   | 7,17   | 7,16   | 6,93   | 6,64   | 6,74    |

\*gladina podzemne vode v metrih nadmorske višine; \*\*globina do gladine podzemne vode v metrih