
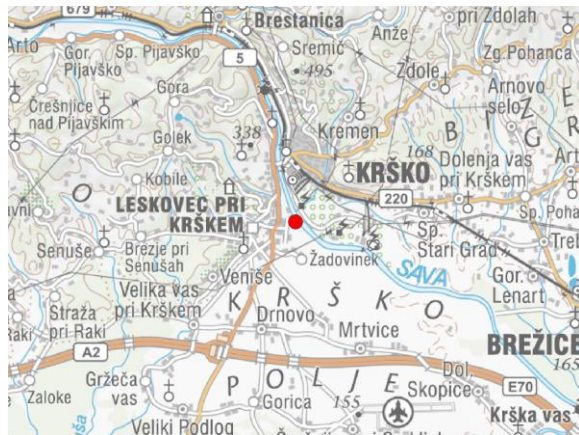
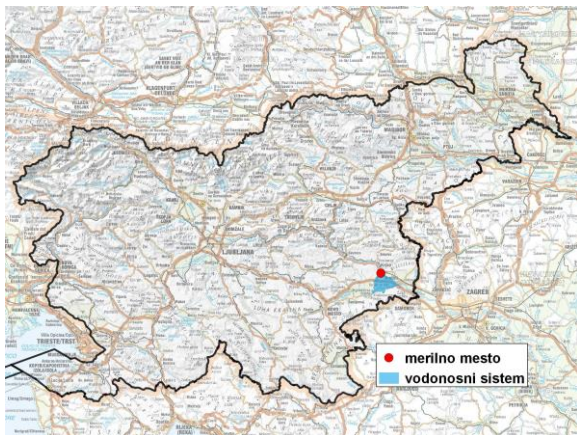


MERILNO MESTO PODZEMNIH VODA

Šifra merilnega mesta **50005**
 Ime merilnega mesta **Žadovinek (NE-0177)**



Splošne informacije o merilnem mestu

Območje	Krško polje
Šifra vodnega telesa podzemnih voda	1003
Ime vodnega telesa podzemnih voda	Krška kotlina
Vodonosni sistem	Krško polje
Pričetek opazovanj	1978
Prenehanje opazovanj	2017
Kota terena (m n. v.)	157,49
Zadnja kota 0 (m n. v.)	157,94
Zadnja kota dna (m n. v.)	146,07
D48/GK: GKY; GKX	538568; 88862
D96/TM: e; n	538197; 89347

Pogostost meritev

Gladina podzemne vode	4 x mes.
Temperatura	4 x mes.
Specifična elektroprevodnost	-

Ekstremi 1981–2017

Gladina – obdobjni minimum (m n. v.)	148,84
Datum minimuma	08.03.1982
Gladina – obdobjni maksimum (m n. v.)	153,45
Datum maksimuma	05.11.1990

Srednje vrednosti 1981–2017

	JAN	FEB	MAR	APR	MAJ	JUN	JUL	AVG	SEP	OKT	NOV	DEC	OBDOBJE
m n. v.*	150,27	150,22	150,32	150,44	150,27	150,25	150,13	150,01	150,09	150,32	150,52	150,40	150,27
m**	7,67	7,72	7,62	7,50	7,67	7,69	7,81	7,93	7,85	7,62	7,42	7,54	7,67

*gladina podzemne vode v metrih nadmorske višine; **globina do gladine podzemne vode v metrih