
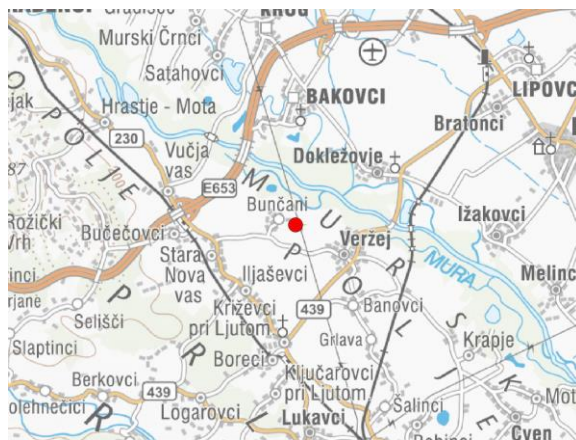
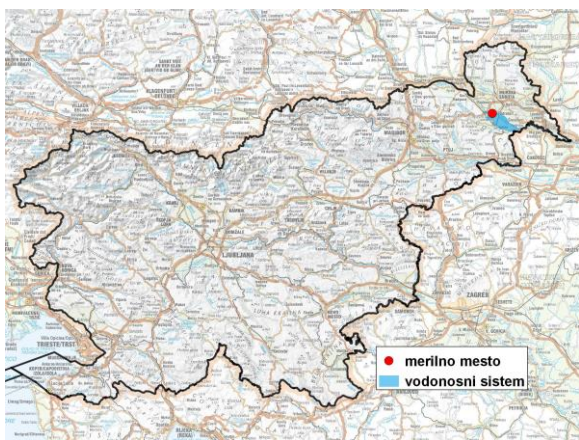


MERILNO MESTO PODZEMNIH VODA

Šifra merilnega mesta	05011
Ime merilnega mesta	Bunčani (0611)



Splošne informacije o merilnem mestu

Območje	Mursko polje
Šifra vodnega telesa podzemnih voda	4016
Ime vodnega telesa podzemnih voda	Murska kotlina
Vodonosni sistem	Mursko - Ljutomersko polje
Pričetek opazovanj	2002
Prenehanje opazovanj	-
Kota terena (m n. v.)	184,96
Zadnja kota 0 (m n. v.)	184,86
Zadnja kota dna (m n. v.)	181,49
D48/GK: GKY; GKX	588164; 161228
D96/TM: e; n	587796; 161711

Pogostost meritev

Gladina podzemne vode	zvezno
Temperatura	1 x mes.
Specifična elektroprevodnost	-

Ekstremi 2002–2017

Gladina – obdobjni minimum (m n. v.)	181,91
Datum minimuma	01.10.2003
Gladina – obdobjni maksimum (m n. v.)	184,64
Datum maksimuma	13.09.2014

Srednje vrednosti 2002–2017

	JAN	FEB	MAR	APR	MAJ	JUN	JUL	AVG	SEP	OKT	NOV	DEC	OBDOBJE
m n. v.*	182,70	182,71	182,76	182,79	182,83	182,80	182,75	182,66	182,63	182,64	182,69	182,74	182,73
m**	2,16	2,15	2,10	2,07	2,03	2,06	2,11	2,20	2,23	2,22	2,17	2,12	2,14

*gladina podzemne vode v metrih nadmorske višine; **globina do gladine podzemne vode v metrih